

Från mätning till redovisning

Fördjupningsblock: Dataflödet genom Topocad

Mätdatahantering: Snabbare och mer detaljerad bearbetning med anpassade koder

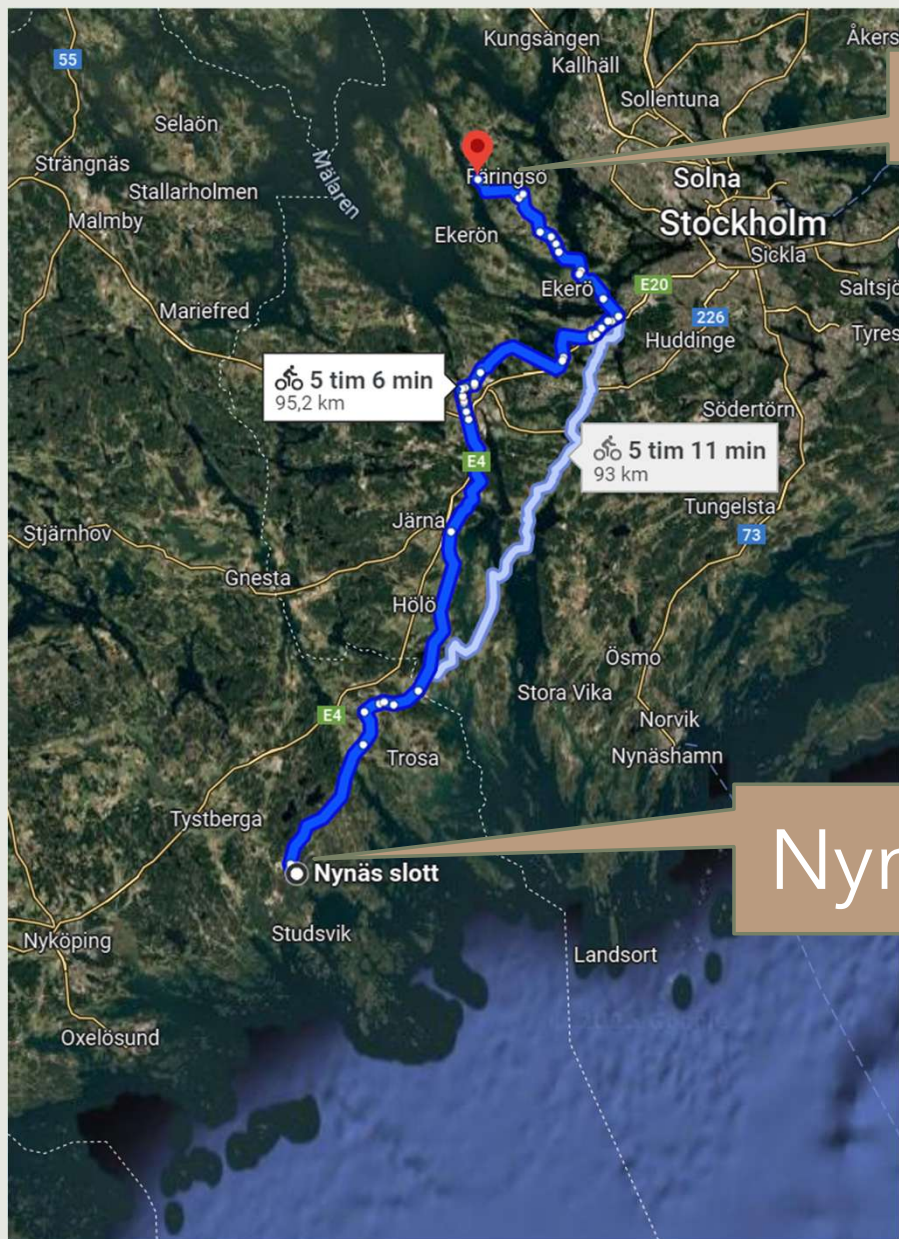
Praktiska tips för terrängmodell & punktmoln

Förenkla projektering och mängdhantering för väg och VA-grav

Tydliga och professionella redovisningar

Jakob Samani

Sånga-Säby



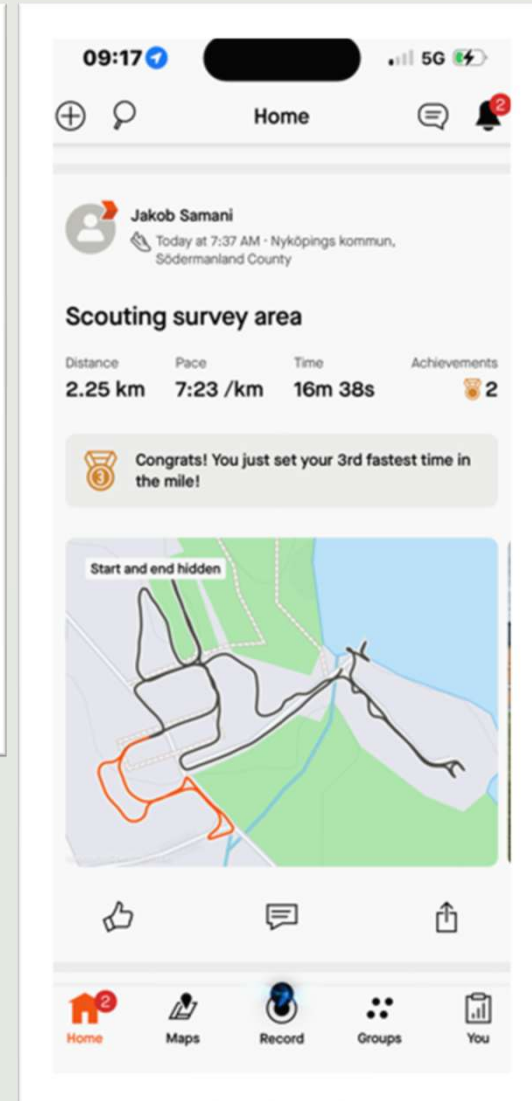
Nynäs Slott



Planering

+ Bemästra din kodtabell

+ Mätområde



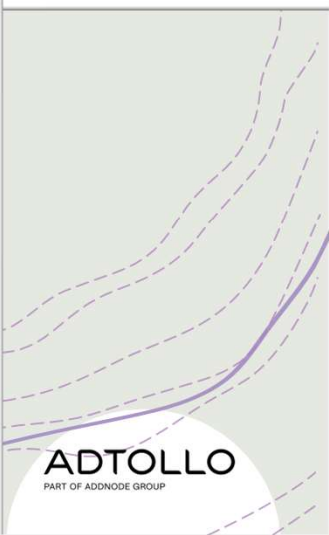



Mätning

+ Senaste tekniken

+ 4 instrument, scanning och GNSS

X5 / X7/ R12i/

+ 2 grupper



ADTOLLO
PART OF ADDNODE GROUP

Nyheter Kodtabell

+ BIM Alliance

+ BH90

+ Export av kodtabell

Hantera mätdata

- + Import
- + Applicera övriga attribut
- + Översätt koder

Beräkning

+ Justera data

+ Transformera

+ Skapa modeller

Sammanfattning

- + Planera
- + Förbered din kodtabell!
- + Mätning i fält
- + Beräkning och bearbetning av data